


GMINNA EWIDENCJA ZABYTKÓW Drzenin



KARTY ADRESOWE

Drzenin.....	2
Obora pofolwarczna.....	2
Spichrz pofolwarczny	3
Obora pofolwarczna.....	4
Budynku mieszkalny nr 5, 5a (stary nr 5).....	5
Budynek mieszkalny nr 7, 7a.....	6
Budynek mieszkalny nr 9.....	7
Budynek mieszkalny nr 13 (czworak)	8
Kamień synków	9
Budynek mieszkalny nr 11.....	10


GMINNA EWIDENCJA ZABYTKÓW Drzenin

GEZ	KARTA ADRESOWA ZABYTKU NIERUCHOMEGO	3. Miejscowość
1. Nazwa Obora pofolwarczna	2. Czas powstania 4 ćw. XIX w	Drzenin
8. Fotografia z opisem wskazującym orientację albo mapę z zaznaczeniem stanowiskiem archeologicznym		4. Adres Drzenin nr
		5. Przynależność administracyjna Województwo Zachodniopomorskie Powiat Gryfiński Gmina Gryfino
		6. Forma ochrony Wpis do rejestru zabytków. z dnia 3 grudnia 1963., pod nr 418. Księgi rejestru zabytków województwa zachodniopomorskiego nr:
		7. Opracowanie karty adresowej (autor, data i podpis) Piotr Górkiewicz, 12.2012

GMINNA EWIDENCJA ZABYTKÓW Drzenin



GEZ	KARTA ADRESOWA ZABYTKU NIERUCHOMEGO		3. Miejscowość
1. Nazwa Spichrz pofolwarczny	2. Czas powstania początek XX w.,		Drzenin
8. Fotografia z opisem wskazującym orientację albo mapę z zaznaczeniem stanowiskiem archeologicznym			4. Adres Drzenin nr 5. Przynależność administracyjna Województwo Zachodniopomorskie Powiat Gryfiński Gmina Gryfino 6. Forma ochrony 7. Opracowanie karty adresowej (autor, data i podpis) Piotr Górkiewicz, 12.2012
			

GMINNA EWIDENCJA ZABYTKÓW Drzenin



GEZ	KARTA ADRESOWA ZABYTKU NIERUCHOMEGO		3. Miejscowość
1. Nazwa Obora pofolwarczna	2. Czas powstania 4 ćw. XIX w	Drzenin	
8. Fotografia z opisem wskazującym orientację albo mapę z zaznaczeniem stanowiskiem archeologicznym			4. Adres
			Drzenin nr
		5. Przynależność administracyjna	
		Województwo Zachodniopomorskie Powiat Gryfiński Gmina Gryfino	
		6. Forma ochrony	
		7. Opracowanie karty adresowej (autor, data i podpis) Piotr Górkiewicz, 12.2012	

GMINNA EWIDENCJA ZABYTKÓW Drzenin



WYKREŚLONO

GEZ		KARTA ADRESOWA ZABYTKU NIERUCHOMEGO		3. Miejscowość
1. Nazwa		2. Czas powstania		Drzenin
Budynku mieszkalny nr 5, 5a (stary nr 5)		lata 20-te XX w.		
8. Fotografia z opisem wskazującym orientację albo mapę z zaznaczeniem stanowiskiem archeologicznym				4. Adres
				ul. Parkowa nr 5, 5a
				5. Przynależność administracyjna
				Województwo Zachodniopomorskie
				Powiat Gryfiński
				Gmina Gryfino
				6. Forma ochrony
				7. Opracowanie karty adresowej (autor, data i podpis)
				Piotr Górkiewicz, 12.2012

GMINNA EWIDENCJA ZABYTKÓW Drzenin



GEZ	KARTA ADRESOWA ZABYTKU NIERUCHOMEGO		3. Miejscowość Drzenin
1. Nazwa Budynek mieszkalny nr 7, 7a	2. Czas powstania lata 20-te XX w.	4. Adres ul. Parkowa 7, 7a	
8. Fotografia z opisem wskazującym orientację albo mapę z zaznaczeniem stanowiskiem archeologicznym		5. Przynależność administracyjna	
			
		Województwo Zachodniopomorskie	
		Powiat Gryfiński	
		Gmina Gryfino	
		6. Forma ochrony	
		7. Opracowanie karty adresowej (autor, data i podpis)	
		Piotr Górkiewicz, 12.2012	

GMINNA EWIDENCJA ZABYTKÓW Drzenin

GEZ	KARTA ADRESOWA ZABYTKU NIERUCHOMEGO		3. Miejscowość
1. Nazwa Budynek mieszkalny nr 9	2. Czas powstania lata 20-te XX w.		Drzenin
8. Fotografia z opisem wskazującym orientację albo mapę z zaznaczeniem stanowiskiem archeologicznym			4. Adres
			Drzenin nr
			5. Przynależność administracyjna Województwo Zachodniopomorski Powiat Gryfiński Gmina Gryfino
			6. Forma ochrony
			7. Opracowanie karty adresowej (autor, data i podpis) Piotr Górkiewicz, 12.2012

GMINNA EWIDENCJA ZABYTKÓW Drzenin

WYKREŚLONO


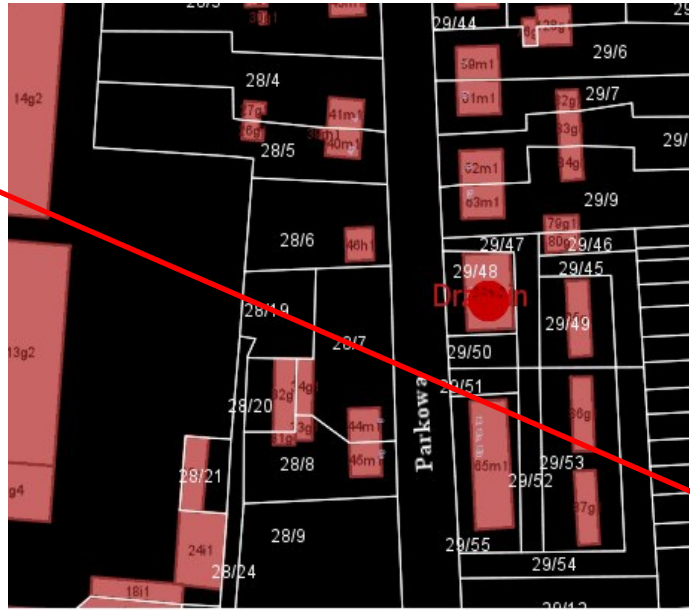
GEZ		KARTA ADRESOWA ZABYTKU NIERUCHOMEGO		3. Miejscowość
1. Nazwa		2. Czas powstania		Drzenin
Budynek mieszkalny nr 13 (czworak)		XIX/XX		
8. Fotografia z opisem wskazującym orientację albo mapę z zaznaczeniem stanowiskiem archeologicznym				4. Adres
				Parkowa 13a, 13b, 13c
				5. Przynależność administracyjna
				Województwo Zachodniopomorski
				Powiat Gryfiński
				Gmina Gryfino
				6. Forma ochrony
				7. Opracowanie karty adresowej (autor, data i podpis)
				Piotr Górkiewicz, 12.2012

GMINNA EWIDENCJA ZABYTKÓW Drzenin

GEZ		KARTA ADRESOWA ZABYTKU NIERUCHOMEGO		3. Miejscowość
1. Nazwa		2. Czas powstania		Drzenin
Kamień synków		1918		
8. Fotografia z opisem wskazującym orientację albo mapę z zaznaczeniem stanowiskiem archeologicznym				4. Adres
				Drzenin
				5. Przynależność administracyjna
		Województwo Zachodniopomorskie		
		Powiat Gryfiński		
		Gmina Gryfino		
		6. Forma ochrony		
		7. Opracowanie karty adresowej (autor, data i podpis)		
		Piotr Górkiewicz,		
		12.2012		

GMINNA EWIDENCJA ZABYTKÓW Drzenin

WYKREŚLONO

GEZ		KARTA ADRESOWA ZABYTKU NIERUCHOMEGO		3. Miejscowość
1. Nazwa		2. Czas powstania		Drzenin
Budynek mieszkalny nr 11		Lata 20, XX w		
8. Fotografia z opisem wskazującym orientację albo mapę z zaznaczeniem stanowiskiem archeologicznym				4. Adres
				ul. Parkowa 11
				5. Przynależność administracyjna
				Województwo Zachodniopomorskie Powiat Gryfiński Gmina Gryfino
				6. Forma ochrony
				7. Opracowanie karty adresowej (autor, data i podpis) Piotr Górkiewicz, 12.2012

GMINNA EWIDENCJA ZABYTKÓW Drzenin

Wykaz stanowisk archeologicznych w ramach strefy „W.III”

Drzenin, stan. 1 (AZP: 34-06/49)

Drzenin, stan. 2 (AZP: 34-06/50)

Drzenin, stan. 6 (AZP: 34-06/54)

Drzenin, stan. 7 (AZP: 34-06/55)

Drzenin, stan. 8 (AZP: 34-06/77)