



563122



Gryfino, 27 stycznia 2022 r.

Rafał Guga
Radny Rady Miejskiej
w Gryfinie



Pan
Nr
Mieczysław Sawaryn
Burmistrz Miasta i Gminy Gryfino

Nadszedł biep
27.01.2022
Rafał Guga

INTERPELACJA – ZAPYTANIE

Zgodnie z §23 Statutu Gminy Gryfino składam interpelację – zapytanie w sprawie:
Rozbudowy cmentarza komunalnego w Gryfinie.

Zwrócili się do mnie przedstawiciele mieszkańców, którzy mieszkają w okolicy cmentarza komunalnego w Gryfinie. Przekazują treść wiadomości:

„My mieszkańcy ulic Hugo Kołłątaja, Przytulnej, Wojska Polskiego oraz właściciele ogródków działkowych ROD jesteśmy zaniepokojeni skutkami rozbudowy cmentarza w naszym bezpośrednim sąsiedztwie.

Od przeszło pół roku pokornie znosimy kurz i znacznie przekraczający dopuszczalne normy hałas związany z budową zarówno cmentarza, jak i innych okolicznych inwestycji. Mamy jednak nadzieję, że władze miasta przemyśleli wszystkie aspekty i cmentarz nie będzie dla nas w żaden sposób uciążliwy, a jego sąsiedztwo zachowa swój dotychczasowy spacerowy i rekreacyjny charakter. W związku z naszymi obawami mamy kilka pytań:

Zgodnie z obowiązującymi przepisami „Cmentarze projektuje się i utrzymuje jako tereny o założeniu parkowym” (Rozporządzenie Ministra Infrastruktury z dnia 7 marca 2008), a roślinność na cmentarzu i na terenach przyległych powinna mieć charakter izolacyjny. Niestety obserwując zarówno roślinność posadzoną na nowej części cmentarza od strony ulicy Wojska Polskiego, a także tendencję w obsadzaniu naszego miasta drzewami szczepionymi oraz niewystarczającą dbałość o świeżo posadzone rośliny, jesteśmy poważnie zaniepokojeni faktem, że wkrótce nasze sąsiedztwo stanie się jedynie „lasem krzyży”.

Biorąc pod uwagę definicję zieleni izolacyjnej, którą należy rozumieć jako „pas zwartej zieleni wielopiętrowej, w tym wysokiej, złożony z gatunków odpornych na zanieczyszczenia, oddzielający funkcjonalnie i optycznie obiekty uciążliwe od terenów sąsiednich”, prosimy o szczegółowe informacje odnośnie planu nasadzeń, w tym gatunków roślin przewidzianych do sadzenia na terenie cmentarza i terenach przyległych (wzdłuż ulicy Hugo Kołłątaja- z obu stron ulicy (zgodnie z obowiązującym planem zagospodarowania). Chcielibyśmy również wiedzieć, kiedy planowane jest sadzenie oraz jaki odsetek tych roślin będą stanowiły rośliny zimozielone, stanowiące barierę nie tylko dźwiękową, ale również wizualną?

W związku z tym, że dotychczas teren rozbudowywanego cmentarza był popularnym punktem wybiegu psów, mamy nadzieję, że teren zieleni przewidziany wzdłuż ulicy Kołłątaja zaspokoi w tej kwestii oczekiwania mieszkańców pobliskich posesji i nasze ulice nie będą zanieczyszczane psimi odchodami.

Kolejnym aspektem, który budzi nasz niepokój jest duża uciążliwość samych pogrzebów. Zgodnie z Rozporządzeniem Ministra Gospodarki Komunalnej z dnia 25 sierpnia 1959 r. "Teren pod cmentarz powinien być zlokalizowany w sposób wykluczający możliwość wywierania szkodliwego wpływu na otoczenie." Biorąc pod uwagę otwarty teren i bliską odległość do zabudowań oraz terenów ogródków działkowych, organizacja uroczystości pogrzebowych przekracza akceptowalne przez nas progi hałasu i są słyszane nawet przez mieszkańców ulicy Opolskiej.


Kolejna nasza obawa wynika z faktu, że rozbudowany cmentarz będzie w całości położony na ziemi nawiezionej, sięgającej wiele metrów w głąb. Obserwując pojawiające się po deszczach wyrwy w terenie, zapadanie się grobów na już oddanych częściach cmentarza oraz kaskadowy charakter terenu, chcielibyśmy uzyskać informację, w jaki sposób grunty będą zabezpieczone przed osuwaniem się ziemi i zapadaniem grobów. Dodatkowo, w związku z narastającymi anomaliami pogodowymi w postaci intensywnych opadów, które skutkują zalewaniem piwnic, mamy poważne wątpliwości, czy nasze gospodarstwa będą bezpieczne pod względem sanitarnym.

Uważamy, że my mieszkańcy mamy prawo do nieskrępowanego odpoczynku na terenie własnych nieruchomości. Mamy nadzieję, że powstanie tak uciążliwej inwestycji w naszym bezpośrednim sąsiedztwie zostanie w jakiś sposób zrekompensowane i władze Miasta Gryfina wykażą się empatią przy projektowaniu pasa zieleni."

W związku z tym, proszę o udzielenie odpowiedzi na następujące pytania:

1. W jaki sposób zaplanowane zostały działania mające na celu odizolowanie cmentarza od istniejących zabudowań?
2. Jaki został opracowany plan nasadzeń, w tym gatunków roślin przewidzianych do sadzenia na terenie cmentarza i terenach przyległych, czyli wzdłuż ulicy Hugo Kollątaja- z obu stron ulicy (zgodnie z obowiązującym planem zagospodarowania)? Kiedy planowane jest sadzenie oraz jaki odsetek tych roślin będą stanowiły rośliny zimozielone, stanowiące barierę nie tylko dźwiękową, ale również wizualną?
3. Jaką gmina Gryfino planuje działania ograniczające uciążliwy dla okolicznych mieszkańców hałas?
4. W jaki sposób grunty będą zabezpieczone przed osuwaniem się ziemi i zapadaniem grobów? Czy w działaniach gminy zostało uwzględnione i będzie zabezpieczone bezpieczeństwo sanitarne okolicznych domostw?
5. Jakie rodzaje materiałów zostały użyte do zasypania różnicy terenu podczas prac rozbudowujących cmentarz?

Radny
Rady Miejskiej
w Gryfinie




Rafał Guga

Mieszkańcy ul. Przytulnej

Gryfino, 11.10.2021r

w Gryfinie



Pan Mieczysław Sawaryn

Burmistrz Miasta i Gminy Gryfino

Dotyczy: ROZBUDOWY CMENTARZA W GRYFINIE

My, mieszkańcy ulicy Przytulnej zwracamy się z prośbą o zmniejszenie kwatery D, która ma znajdować się zaraz za naszymi posesjami. Nie zgadzamy się na widok z naszych domów na cmentarz. Kupując nasze działki w roku 1997/98 nie było w planach rozbudowy cmentarza, inaczej nie zdecydowalibyśmy się na ich kupno. Poprzedni Burmistrz Miasta i Gminy Gryfino Ś.P. Henryk Piłat, zapewniał nas, że groby nie będą bliżej niż 150 m od naszych domów. Plan cmentarza który obecnie jest w budowie nie trzyma się tej wersji. Jest on zdecydowanie bliżej i co najgorsze będzie z widokiem z naszych domów na mogiły. Jest to dla nas sytuacja niekomfortowa, tym bardziej, że od strony budującego się cmentarza mamy tarasy miejsc naszego relaksu. Przez obecny plan zagospodarowania znacznie obniża się wartość naszych nieruchomości.

Bardzo prosimy o przychylenie się do naszej prośby i naniesieniu zmiany na planie, oddalając kwaterę D od naszych domów obsadzając ją większą ilością drzew, abyśmy nie mieli na nią widoku z domów i nie czuli się, że mieszkamy na cmentarzu.

Z wyrazami Szacunku

Mieszkańcy Ul. Przytulnej.

Osoba do kontaktu:

[REDACTED]

[REDACTED]


74-100 Gryfino

[REDACTED]

[REDACTED]


[REDACTED]

[REDACTED]











BMI.RI.272.5.2021.KBB

Gryfino, dnia 19.10.2021 r.

Sz.P. [REDACTED]
ul. Przytułna [REDACTED]
74-100 Gryfino

W odpowiedzi na pismo z dnia 11.10.2021 r. w sprawie zmniejszenia kwatery D na Cmentarzu Komunalnym w Gryfinie informuję, że prace związane z rozbudową Cmentarza Komunalnego w Gryfinie realizowane są na podstawie dokumentacji projektowej zatwierdzonej Decyzją o pozwoleniu na budowę.

Dodatkowo informuję, że kwatery D zgodnie z miejscowym planem zagospodarowania przestrzennego (Uchwała Rady Miejskiej Nr LIII/446/16 z dnia 29.10.2014 r.) oddalona jest od granicy Państwa posesji o ok. 90 m, a zabudowania od cmentarza oddzielać będzie kolejno: pas zieleni, ogrodzenie cmentarza, alejka cmentarna i kolejny pas zieleni.

Otrzymują:

- 1) Adresat,
- 2) BMI.RI. a/a