

GMINNA EWIDENCJA ZABYTKÓW PNIEWO



KARTY ADRESOWE

Pniewo.....	2
Budynek mieszkalny nr 2 (dawny dworzec).....	2
Budynek mieszkalny nr 30.....	3
Budynek mieszkalny nr 32.....	4
Budynku mieszkalny nr 33.....	5
Stodola przy budynku nr 33.....	6
Bruk - Gryfinska	7
Budynek mieszkalny nr 1.....	8
Budynek mieszkalny nr 14.....	9
Budynek mieszkalny nr 44.....	10
Budynek mieszkalny nr 50.....	11
Budynek gospodarczy przy budynku nr 50	12
Budynek mieszkalny nr 35.....	13
Budynek mieszkalny nr 37.....	14
Cmentarz poewangelicki.....	15



GMINNA EWIDENCJA ZABYTKÓW PNIEWO

GEZ	KARTA ADRESOWA ZABYTKU NIERUCHOMEGO		3. Miejscowość
1. Nazwa Budynek mieszkalny nr 2 (dawny dworzec)	2. Czas powstania pocz. XXw.,		Pniewo
8. Fotografia z opisem wskazującym orientację albo mapę z zaznaczeniem stanowiskiem archeologicznym 			4. Adres ul. Gryfińska 2 5. Przynależność administracyjna Województwo Zachodniopomorskie Powiat Gryfiński Gmina Gryfino 6. Forma ochrony 7. Opracowanie karty adresowej (autor, data i podpis) Piotr Górkiewicz, 12.2012

GMINNA EWIDENCJA ZABYTKÓW PNIEWO



GEZ	KARTA ADRESOWA ZABYTKU NIERUCHOMEGO		3. Miejscowość
1. Nazwa Budynek mieszkalny nr 30	2. Czas powstania poł XIX w.,	Pniewo	
8. Fotografia z opisem wskazującym orientację albo mapę z zaznaczeniem stanowiskiem archeologicznym 			4. Adres Gryfińska nr 30 5. Przynależność administracyjna Województwo Zachodniopomorskie Powiat Gryfiński Gmina Gryfino 6. Forma ochrony 7. Opracowanie karty adresowej (autor, data i podpis) Piotr Górkiewicz, 12.2012

GMINNA EWIDENCJA ZABYTKÓW PNIEWO

GEZ		KARTA ADRESOWA ZABYTKU NIERUCHOMEGO		3. Miejscowość
1. Nazwa		2. Czas powstania		Pniewo
Budynek mieszkalny nr 32		poł XIX – pocz. XX w.,		
8. Fotografia z opisem wskazującym orientację albo mapę z zaznaczeniem stanowiskiem archeologicznym				4. Adres
				Pniewo nr...
				5. Przynależność administracyjna
				Województwo Zachodniopomorskie Powiat Gryfiński Gmina Gryfino
				6. Forma ochrony
				7. Opracowanie karty adresowej (autor, data i podpis) Piotr Górkiewicz, 12.2012

GMINNA EWIDENCJA ZABYTKÓW PNIEWO

WYKREŚLONO

GEZ		KARTA ADRESOWA ZABYTKU NIERUCHOMEGO		3. Miejscowość
1. Nazwa		2. Czas powstania		Pniewo
Budynku mieszkalny nr 33		poł. XIX –pocz. XX w.,		
8. Fotografia z opisem wskazującą orientację albo mapę z zaznaczeniem stanowiskiem archeologicznym				4. Adres
				Gryfińska nr 33
				5. Przynależność administracyjna
				Województwo Zachodniopomorskie Powiat Gryfiński Gmina Gryfino
				6. Forma ochrony
				7. Opracowanie karty adresowej (autor, data i podpis) Piotr Górkiewicz, 12.2012

GMINNA EWIDENCJA ZABYTKÓW PNIEWO

WYKREŚLONO

GEZ		KARTA ADRESOWA ZABYTKU NIERUCHOMEGO		3. Miejscowość
1. Nazwa		2. Czas powstania		Pniewo
Stodoła przy budynku nr 33		poł. XIX –pocz. XX w.,		
8. Fotografia z opisem wskazującym orientację albo mapę z zaznaczeniem stanowiskiem archeologicznym				4. Adres
				Gryfińska nr 33
				5. Przynależność administracyjna
				Województwo Zachodniopomorskie Powiat Gryfiński Gmina Gryfino
				6. Forma ochrony
				7. Opracowanie karty adresowej (autor, data i podpis) Piotr Górkiewicz, 12.2012

GMINNA EWIDENCJA ZABYTKÓW PNIEWO

GEZ		KARTA ADRESOWA ZABYTKU NIERUCHOMEGO		3. Miejscowość
1. Nazwa		2. Czas powstania		Pniewo
Bruk - Gryfinska		pocz. XX w.		
8. Fotografia z opisem wskazującym orientację albo mapę z zaznaczeniem stanowiskiem archeologicznym				4. Adres
				ul. Gryfińska (nr. ewid. 3)
				5. Przynależność administracyjna
				Województwo Zachodniopomorski Powiat Gryfiński Gmina Gryfino
				6. Forma ochrony
				7. Opracowanie karty adresowej (autor, data i podpis) Piotr Górkiewicz, 12.2012


GMINNA EWIDENCJA ZABYTKÓW PNIEWO

GEZ		KARTA ADRESOWA ZABYTKU NIERUCHOMEGO		3. Miejscowość
1. Nazwa		2. Czas powstania		Pniewo
Budynek mieszkalny nr 1		pocz. XX w.		
8. Fotografia z opisem wskazującym orientację albo mapę z zaznaczeniem stanowiskiem archeologicznym				4. Adres
				Gryfińska nr 1
				5. Przynależność administracyjna
				Województwo Zachodniopomorski Powiat Gryfiński Gmina Gryfino
				6. Forma ochrony
				7. Opracowanie karty adresowej (autor, data i podpis) Piotr Górkiewicz, 12.2012



GMINNA EWIDENCJA ZABYTKÓW PNIEWO

GEZ	KARTA ADRESOWA ZABYTKU NIERUCHOMEGO		3. Miejscowość
1. Nazwa Budynek mieszkalny nr 14	2. Czas powstania pocz. XX w.	Pniewo	
8. Fotografia z opisem wskazującym orientację albo mapę z zaznaczeniem stanowiskiem archeologicznym		4. Adres Gryfińska nr 14 5. Przynależność administracyjna Województwo Zachodniopomorskie Powiat Gryfiński Gmina Gryfino 6. Forma ochrony 7. Opracowanie karty adresowej (autor, data i podpis) Piotr Górkiewicz, 12.2012	
			

GMINNA EWIDENCJA ZABYTKÓW PNIEWO

GEZ	KARTA ADRESOWA ZABYTKU NIERUCHOMEGO		3. Miejscowość
1. Nazwa Budynek mieszkalny nr 44	2. Czas powstania lata 10-te XX w.	Pniewo	
8. Fotografia z opisem wskazującym orientację albo mapę z zaznaczeniem stanowiskiem archeologicznym			4. Adres
			ul. Polna nr 44
			5. Przynależność administracyjna Województwo Zachodniopomorskie Powiat Gryfiński Gmina Gryfino
			6. Forma ochrony
			7. Opracowanie karty adresowej (autor, data i podpis) Piotr Górkiewicz, 12.2012

GMINNA EWIDENCJA ZABYTKÓW PNIEWO

GEZ	KARTA ADRESOWA ZABYTKU NIERUCHOMEGO		3. Miejscowość
1. Nazwa Budynek mieszkalny nr 50	2. Czas powstania Lata 10 –XX w.		Pniewo
8. Fotografia z opisem wskazującym orientację albo mapę z zaznaczeniem stanowiskiem archeologicznym			4. Adres
			Polna nr 50
			
			6. Forma ochrony 7. Opracowanie karty adresowej (autor, data i podpis) Piotr Górkiewicz, 12.2012

GMINNA EWIDENCJA ZABYTKÓW PNIEWO

GEZ		KARTA ADRESOWA ZABYTKU NIERUCHOMEGO		3. Miejscowość
1. Nazwa		2. Czas powstania		Pniewo
Budynek gospodarczy przy budynku nr 50		Lata 10 –XX w.		
8. Fotografia z opisem wskazującym orientację albo mapę z zaznaczeniem stanowiskiem archeologicznym				4. Adres
				Polna nr 50
				5. Przynależność administracyjna
		Województwo Zachodniopomorskie Powiat Gryfiński Gmina Gryfino		
		6. Forma ochrony		
		7. Opracowanie karty adresowej (autor, data i podpis) Piotr Górkiwicz, 12.2012		



GMINNA EWIDENCJA ZABYTKÓW PNIEWO

WYKREŚLONO



GEZ		KARTA ADRESOWA ZABYTKU NIERUCHOMEGO		3. Miejscowość
1. Nazwa		2. Czas powstania		Pniewo
Budynek mieszkalny nr 35		3 ćw XIX w.		
8. Fotografia z opisem wskazującą orientację albo mapę z zaznaczeniem stanowiskiem archeologicznym				4. Adres
				Gryfińska nr35
				5. Przynależność administracyjna
				Województwo Zachodniopomorskie Powiat Gryfiński Gmina Gryfino
				6. Forma ochrony
				7. Opracowanie karty adresowej (autor, data i podpis) Piotr Górkiewicz, 12.2012

GMINNA EWIDENCJA ZABYTKÓW PNIEWO

WYKREŚLONO

GEZ		KARTA ADRESOWA ZABYTKU NIERUCHOMEGO		3. Miejscowość
1. Nazwa		2. Czas powstania		Pniewo
Budynek mieszkalny nr 37		XIX/XX w		
8. Fotografia z opisem wskazującym orientację albo mapę z zaznaczeniem stanowiskiem archeologicznym				4. Adres
				Gryfińska nr 37
				5. Przynależność administracyjna
				Województwo Zachodniopomorskie Powiat Gryfiński Gmina Gryfino
				6. Forma ochrony
				7. Opracowanie karty adresowej (autor, data i podpis) Piotr Górkiewicz, 12.2012

GMINNA EWIDENCJA ZABYTKÓW PNIEWO

GEZ	KARTA ADRESOWA ZABYTKU NIERUCHOMEGO		3. Miejscowość Pniewo
1. Nazwa Cmentarz poewangelicki	2. Czas powstania XIX/XX w	4. Adres Działka nr 416	
8. Fotografia z opisem wskazującym orientację albo mapę z zaznaczeniem stanowiskiem archeologicznym		 	5. Przynależność administracyjna Województwo Zachodniopomorskie Powiat Gryfiński Gmina Gryfino
			6. Forma ochrony 7. Opracowanie karty adresowej (autor, data i podpis) Piotr Górkiewicz, 12.2012